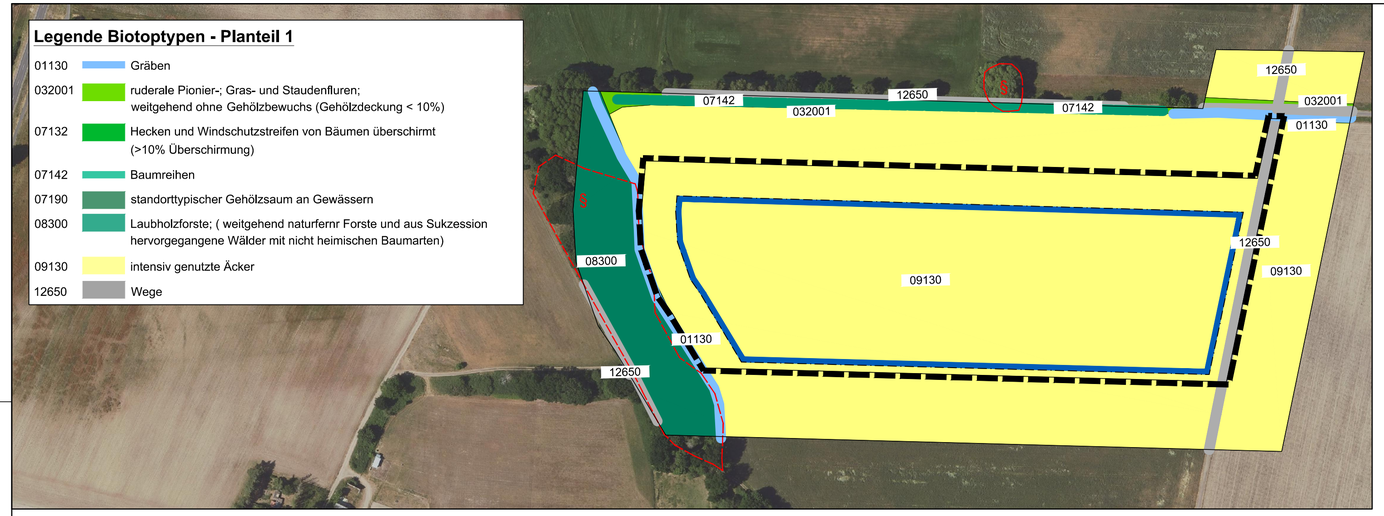

Legende Biotoptypen - Planteil 1

01130	Gräben
032001	ruderale Pionier-; Gras- und Staudenfluren; weitgehend ohne Gehölzbewuchs (Gehölzdeckung < 10%)
07132	Hecken und Windschutzstreifen von Bäumen überschirmt (>10% Überschirmung)
07142	Baumreihen
07190	standorttypischer Gehölzsaum an Gewässern
08300	Laubholzforste; (weitgehend naturfernr Forste und aus Sukzession hervorgegangene Wälder mit nicht heimischen Baumarten)
09130	intensiv genutzte Äcker
12650	Wege

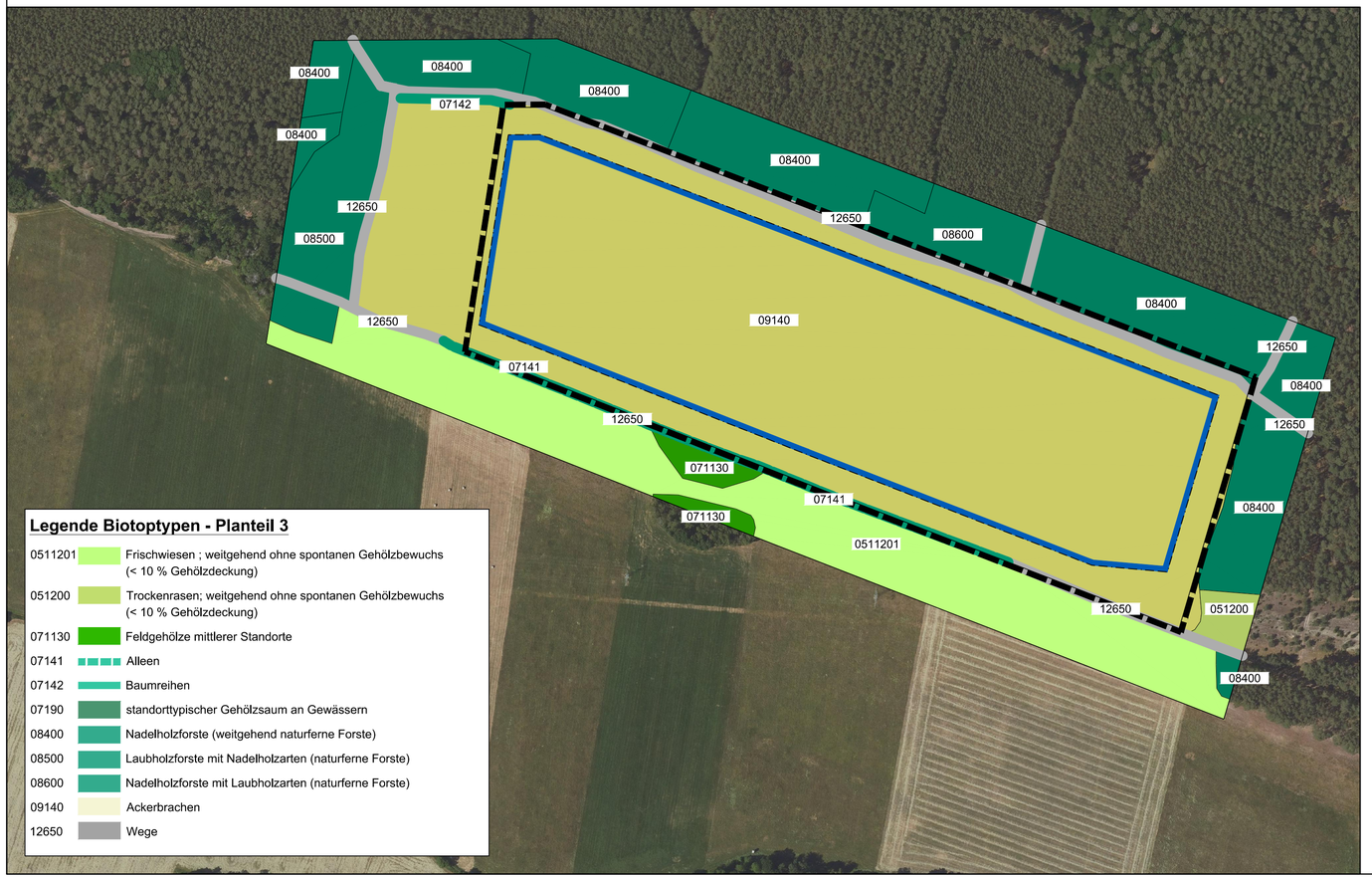

Legende Biotoptypen - Planteil 3

0511201	Frischwiesen ; weitgehend ohne spontanen Gehölzbewuchs (< 10 % Gehölzdeckung)
051200	Trockenrasen; weitgehend ohne spontanen Gehölzbewuchs (< 10 % Gehölzdeckung)
071130	Feldgehölze mittlerer Standorte
07141	Alleen
07142	Baumreihen
07190	standorttypischer Gehölzsaum an Gewässern
08400	Nadelholzforste (weitgehend naturferne Forste)
08500	Laubholzforste mit Nadelholzarten (naturferne Forste)
08600	Nadelholzforste mit Laubholzarten (naturferne Forste)
09140	Ackerbrachen
12650	Wege

Sonstiges - Planteil 1 - 3

	Baugrenze
	Grenze des räumlichen Geltungsbereichs des Bebauungsplans
§	gesetzlich geschützte Biotope

0 50 100 200 Meter

N W E S

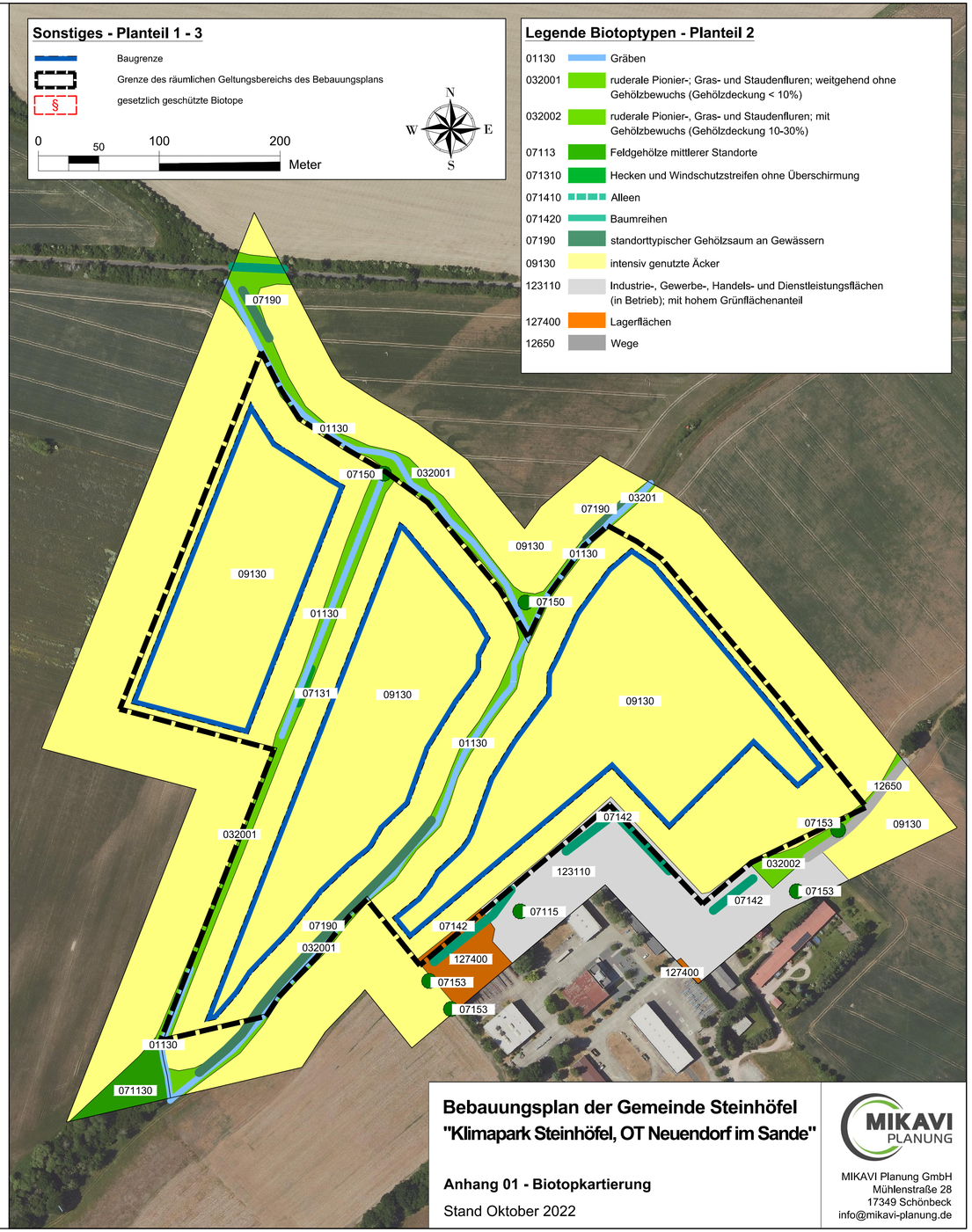

Legende Biotoptypen - Planteil 2

01130	Gräben
032001	ruderale Pionier-; Gras- und Staudenfluren; weitgehend ohne Gehölzbewuchs (Gehölzdeckung < 10%)
032002	ruderale Pionier-, Gras- und Staudenfluren; mit Gehölzbewuchs (Gehölzdeckung 10-30%)
07113	Feldgehölze mittlerer Standorte
071310	Hecken und Windschutzstreifen ohne Überschirmung
071410	Alleen
071420	Baumreihen
07190	standorttypischer Gehölzsaum an Gewässern
09130	intensiv genutzte Äcker
123110	Industrie-, Gewerbe-, Handels- und Dienstleistungsflächen (in Betrieb); mit hohem Grünflächenanteil
127400	Lagerflächen
12650	Wege

Bebauungsplan der Gemeinde Steinhöfel "Klimapark Steinhöfel, OT Neuendorf im Sande"

Anhang 01 - Biotopkartierung

Stand Oktober 2022

MIKAVI PLANUNG

MIKAVI Planung GmbH
Mühlenstraße 28
17349 Schönbeck
info@mikavi-planung.de

Vorhabennummer: 3051